



PLÁN OCHRANY MPZ TURNOV


VÝKRES 2


95 96 - čísla popisná
94 - čísla popisná zaniklých objektů


 hranice řešeného území


Stavby, u nichž je vyloučena povinnost vyžádat si předem závazné stanovisko podle § 14 odst. 2 památkového zákona


k pracím, jejichž provedením se nezasahuje žádným způsobem do vnějšího vzhledu této nemovitosti a naruší se její dispozice (Kategorie I)



k pracím, jejichž provedením se nezasahuje žádným způsobem do vnějšího vzhledu této nemovitosti (Kategorie II)



k pracím, jejichž provedením se nezasahuje žádným způsobem do vnějšího vzhledu této nemovitosti (Kategorie III)


k udržovacím pracím a změně stavby s výjimkou udržovacích prací a změně stavby na vnějším plášti budovy (Kategorie IV)


stavby z hlediska charakteru území indiferentní, u nichž je zcela vyloučena povinnost vyžádat si předem závazné stanovisko (Kategorie 0)

Nezastavěné pozemky


určující či dotvářející charakter území, u nichž je vyloučena povinnost vyžádat si předem závazné stanovisko na udržovací práce a stavbu podzemních inženýrských sítí (Kategorie p1)


doplňující charakter území, u nichž je vyloučena povinnost vyžádat si předem závazné stanovisko na všechny druhy prací kromě terénních úprav a umístování staveb (Kategorie p0)

1:1 600

0 25 50 100
m